


Radwege in der Region



Gemeinde
Merklingen



Radtouren Alb-Donau-Kreis Ulm

14+

Radtouren

Karten
1:75 000

plus
Informationen
und Tipps

Touren- vorschlag 4

Länge: 47 km
Höhendifferenz: 220 m
Kurzinfo: Route mit Etappen für Radfahrer, die auch stärkere Steigungen gewohnt sind.

Für Konditionsstarke: Die "Tour de Alb"

Bei einer Rundfahrt über Berg und Tal die Schwäbische Alb erleben: Mountainbiker und sportlich ambitionierte Radler können bei dieser Tour ihre Kondition unter Beweis stellen. Anspruchsvolle Steigungen wechseln mit rasanten Abfahrten. Der 2. Teil der Tour ist ausgeglichener, wenn es über die etwas flachere Albhochfläche zurück nach Westerheim geht. ▶ Seite 44

Interessante Informationen

Laichingen
Tiefen- (die tiefste Schauhöhle Deutschlands) mit Museum (r.H. Hierkunde) (geöffnet von Ostern bis Ende Oktober, Tel.: 0 73 33 / 53 60); Waldsee- und Heimatmuseum; Ev. Kirche «St. Alban» (1085 erstmals erwähnt, einst große Dorfkirche auf der Alb; Erholungswald «Westerlau» mit Grillplätzen, Lehr- und Trimmplatz sowie Wildgehege Stadt Laichingen, Tel.: 0 73 33/05-0)

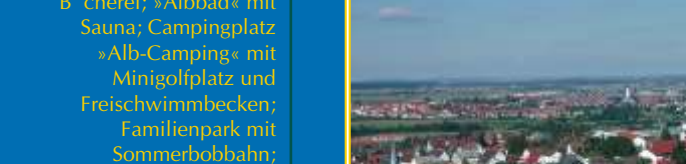
Merklingen
Ev. Kirche «Zu den Hl. Drei Königen» mit Hochaltar aus der Ulmer Schule von 1510; Erholungs- und Naturlehrpfad; gleich (ausser Mo.) geöffnet von 10-18 Uhr; www.modellbahnswede.de; Solarversuchsanlage im Ortsteil Widderstall.

Donnstetten
Ev. Georgskirche aus dem 15. Jh.; Aussichtspunkt Riesensturm; Bobbahn.

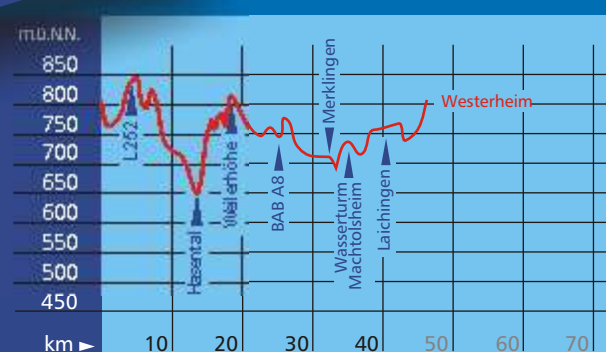
Machtolsheim
Ev. Kirche «Zu unserer Lieben Frau» mit beeindruckender Stuckdecke von Johann Ulrich Schwitzer; Bonhof und Mühlenschenpark (Tel.: 0 73 33 / 36 00); Campingplatz «Heidehof» mit Minigolf und Schwimmbad. Wasserturm mit Aussichtsplattform (geöffnet Mai - Oktober sonntags 13.30 - 17.00 Uhr)

Westerheim
Luitkurort; Tropsteinhöhle «Schertelsch» (Hieser) (geöffnet sonntags von Palmsonntag bis 15.11.; werktags von Mitte Mai bis Ende September); Sellenberg- und Lorettokapelle; Darmwildgehege; «Haus des Gastes» mit 0 Ebene; «Alb»-mit Sauna; Campingplatz «Alb-Camping» mit Minigolfplatz und Freischwimmbecken; Familienpark mit Sommerbobbahn (Tel.: 0 73 33/49 90)

Ausblick vom Wasserturm Machtolsheim



Weitere Informationen zu den Radtouren in der Region finden Sie im Radtourenführer des Alb-Donau-Kreises. Sie bekommen ihn in jeder Buchhandlung und im Rathaus Merklingen zum Preis von 7,50 Euro.



Höhenprofil
Tour 4